




## Одлуком Владе дефинисан максималан број запослених у РГЗ-у

Влада препознала значај Републичког геодетског завода за даље успешно спровођење реформи започетих у државној управи и у донетој Одлуци о максималном броју запослених одобрила јачање капацитета РГЗ-а

Одлуком о максималном броју запослених на неодређено време у систему државних органа, систему јавних служби, систему Аутономне покрајине Војводине и систему локалне самоуправе за 2017. годину, Влада је одо-

брила да се у Републичком геодетском заводу максималан број запослених повећа за 572 радна места у односу на 2015. годину. Тако ће максимални број службеника бити 2650, уместо досадашњих 2078.

Страна 3.



## Десета регионална конференција за катастар и инфраструктуру геопросторних података

Агенција за катастар непокретности је организатор Десете регионалне конференције за катастар и инфраструктуру просторних података на тему: „Улога националних агенција за картографију и катастар, приватног геодетског сектора и универзитета на процес управљања геопросторним подацима“ која је одржана 8. и 9. јуна 2017. у Музеју македонске борбе у Скопљу.

Страна 2.

## У РГЗ-у одржане обуке вештине комуникације

У оквиру пројекта „Унапређење земљишне администрације у Србији“ одржане су обуке „Вештине комуникације“ као наставак иницијалних обука одржаних током априла у оквиру Кампање за подизање свести јавности. Обуку су водили професионални едукатори у домену јавног наступа и односа с јавношћу компаније Г.Ф.Ц. д.о.о. ангажовани кроз пројекат који подржава Светска банка.

Стране 4. и 5.



## Регистар стамбених заједница

Републички геодетски завод шест месеци пре рока урадио је Регистар стамбених заједница. Тим РГЗ-а израдио апликацију за тај регистар којој приступају регистратори са територије целе Републике Србије у поступку регистрације стамбених заједница

Републички геодетски завод је успоставио Регистар стамбених заједница који представља јавну електронску базу, доступну на веб страници РГЗ-а. У тој бази биће обједињени сви подаци о регистрованим стамбеним заједницама на територији целе Републике Србије.

# Десета регионална конференција за катастар и инфраструктуру геопросторних података

## Са 1. стране

Циљ ове конференције је размена искустава између земаља региона у области катастра и инфраструктуре просторних података како би дошло до успостављања функционалног катастра који треба да гарантује право својине, развој тржишта непокретности, повећање броја трансакција, да побољша урбанистичко планирање, развој инфраструктуре и животне средине са циљем одрживог развоја на добробит друштва.



На регионалној конференцији учествују катастри Словеније, Хрватске, Федерације Босне и Херцеговине, Републике Српске, Црне Горе, Србије, Косова\*, Албаније, Бугарске и Македоније. У конференцији учествују и коморе приватних геодетских фирми земаља Балканског полуострва које први пут учествују на овој конференцији и очекује се да се од следеће године њихов број повећа и њихово учешће постане традиционално.

На регионалној конференцији присутни су и представници шведског, холандског и норвешког катастра имајући у виду да већ 10 година континуирано пружају велики допринос развоју катастра на Балкану. Ту су такође представници EuroGeographics-a, UN-GGIM Europe, Council of European Geodetic Surveyors као и представници факултета Бугарске, Хрватске и Македоније.

Већ десет година траје успешна регионална сарадња међу катастрима која је обезбедила могућност за размену знања и добрих пракси, међусобно повезивање у циљу позитивног развоја катастра и могућности за стварање нових иницијатива за регионалну сарадњу као што је успостављање прекограничне сарадње у области размене података и сервиса националних GNSS система, заједнички наступ земаља региона пред међународним институцијама као и заједнички наступ у регионалним пројектима у области катастра и инфраструктуре просторних података пред донаторским организацијама.

Као резултат заједничке сарадње био је и пројекат INSPIRATION - Инфраструктура просторних података земаља Западног Балкана који је финансирала Европска Унија. Циљ пројекта је промоција и јачање капацитета земаља Западног



Балкана у процесу имплементације INSPIRE директиве. Након тога уследио је пројекат IMPULS који је финансирала Шведска агенција за међународни развој и има за циљ да подржи изградњу капацитета националних агенција за катастар и геодезију у успостављању националне инфраструктуре геопросторних података, успостављање техничке интероперабилности између институција у региону, као и развој услуга и сервиса са циљем размене и дељења геопросторних података међу земљама региона.

Почетком ове године покренут је регионални пројекат SPATIAL - Јачање професионалног приступа информацијама о земљишту у региону Западног Балкана који финансира холандско Министарство иностраних послова кроз приступни програм MATRA. Кроз овај пројекат планирана је помоћ земљама Западног Балкана у процесу хармонизације и унапређења приступа расположивим геопросторним информацијама. Иницијатива кроз директиву за поновну употребу информација из јавног сектора, INSPIRE директиву, развој услуга за глобални мониторинг у домену заштите животне средине, управљање глобалним геопросторним информацијама (UN-GGIM) за Европу, Дигитална агенда за Европу и Агенда 2030 Глобално управљање земљиштем и одрживи развој, Катастар 2034 и перспективе FIG трасирају пут националних агенција за катастар и земљишну администрацију.



## Одлуком Владе дефинисан максималан број запослених у РГЗ-у

Са 1. стране

У саопштењу Министарства државне управе и локалне самоуправе наведено је да се приликом доношења Одлуке водило рачуна о сагледавању стандарда и приоритета у оквиру сваког ресурса, да је у одређеним ресурсима подржано јачање капацитета како би државна управа била ефикаснија са циљем да се даље подржи привредни раст. Истовремено у процесу рационализације пронађени су и простори за уштеде, али тако да није нарушен квалитет рада јавне управе и функционалност система.

Смањење укупног броја запослених на неодређено време у систему држане управе није извршено линеарно, већ су сагледани стандард и приоритети у оквиру сваког од ресурса, па се тако дошло до закључка да у одређеним ресурсима треба подржати јачање капацитета.

Одлуком којом се РГЗ-у одобрава повећање максималног броја запослених, Републичком геодетском заводу је указано поверење да настави са започетим системским реформама 2015. године. Одговорност је свих запослених да се оправда поверење које је Влада указала РГЗ-у кроз ову одлуку повећањем квалитета услуга у свим службама, а на корист грађана и привреде.

Пред РГЗ-ом је остваривање циљева предвиђених Стратегијом развоја до 2020. године којом су предвиђене мерљиве и достижене активности уз јасне задатке и рокове за реорганизацију.

Реорганизација треба да успостави систем који је усклађен са потребама грађана и привреде – од услуга на шалтерима до успостављања електронских сервиса.



## РГЗ-у захвалница Високе грађевинско-геодетске школе

Мр Оливера Васовић, виши предавач на Високој грађевинско-геодетској школи струковних студија у Београду уручила је директору Републичког геодетског завода Борку Драшковићу захвалницу поводом успешне сарадње у реализовању практичне наставе.

Захвалница Високе грађевинско-геодетске школе у Београду додељена је Републичком геодетском заводу за подршку у реализацији практичне наставе, стручне праксе и одржана предавања на специјалистичким струковним студијама. Практична настава за студенте реализована је у периоду од 8. до 26. маја 2017. године. У настави је учествовало 180 студената прве и друге године основних студија Високе грађевинско-геодетске школе.

## РАНГ ЛИСТА

СЛУЖБЕ:	ОДСЕЦИ:	ГРУПЕ:
СРЕМСКА МИТРОВИЦА	ВЛАДИЧИН ХАН	ГОЛУБАЦ
СУБОТИЦА	ВЛАСОТИНЦЕ	РЕКОВАЦ
БАЧКА ПАЛАНКА	ВАРВАРИН	МАЛО ЦРНИЋЕ
РУМА	АРИЉЕ	БЕЛА ПАЛАНКА
УЖИЦЕ	СУРЧИН	НОВИ БЕЧЕЈ
СОМБОР	СЕНТА	БАЧ
КИКИНДА	ИРИГ	БОЈНИК
НОВИ БЕОГРАД	КАЊИЖА	БОЉЕВАЦ
КРАЉЕВО	БЕЛА ЦРКВА	ЋИЋЕВАЦ
ЛОЗНИЦА	ЉУБОВИЈА	МАЛИ ЗВОРНИК

## Успешност рада служби за катастар

Мај 2017.

Сектор за катастар непокретности је у поступку контроле и праћења решавања предмета у службама за катастар непокретности извршио анализу података за мај 2017. године. Анализирани подаци се односе на управне предмете, спискове аката (копија плана, уверење, лист непокретности), водове, масовну процену и вануправне предмете.

На основу података евидентираних у писарници за мај 2017. године сачињена је листа служби по успешности. Критеријуми за статистичку обраду података су управни предмети, спискови аката (копија плана, уверење, лист непокретности), водови, масовна процена, вануправни предмети и број запослених у служби. Извршена је анализа базе података са посебним освртом на сложеност поступка у решавању предмета класификационих ознака 952-02-4, 952-02-9 и 952-02-11 у односу на преостале управне предмете одржавања катастра непокретности. На основу приказаних резултата служби и броја решених предмета наведених класификација, извршено је ново рангирање и формирање листе успешности.



## У РГЗ- у одржане обуке вештине комуникације

У оквиру пројекта „Унапређење земљишне администрације у Србији“ одржане су обуке „Вештине комуникације“ као наставак иницијалних обука одржаних током априла у оквиру Кампање за подизање свести јавности. Обуку су водили професионални едукатори у домену јавног наступа и односа с јавношћу компаније Г.Ф.Ц. д.о.о. ангажовани кроз пројекат који подржава Светска банка.



### Са 1. стране

Циљ обука био је да се унапреде технике комуникације са странкама у службама за катастар и током телефонских разговора.

Полазници су се упознали са различитим типовима саговорника и кроз практичне радионице савладали вештине вођења разговора на асертиван и истовремено професионалан начин.

Обуку су водили консултанти компаније Г.Ф.Ц. д.о.о. ангажовани кроз пројекат који подржава Светска банка, професионални едукатори у домену јавног наступа и односа с јавношћу.

Део обуке обухватио је и начин комуникације са особама са различитим врстама инвалидитета. Запослени су имали прилике да погледају филм са предавања које је, за потребе организовања „Мобилних сервиса“ у катастру, одржала извршна директорка Националне организације особа са инвалидитетом Србије (НООИС) Иванка Јовановић.



Полазници обуке су као део радних материјала добили брошуру „Правила понашања у опхођењу са особама са инвалидитетом“.

Додатне информације о „Мобилним сервисима“ и правним аспектима пружања услуга особама са инвалидитетом говорила је колегиница Василија Живановић, дипл. правник. Она је такође објаснила које је информације прикладно давати телефоном и нагласила да се телефоном не може пружати правна помоћ странкама, те да то и није у надлежности катастра.

Инспектор над радом приватних геодетских организација Ранко Матијашевић, дипл. геод. инж. одржао је предавање које се тиче комуникације са професионалним корисницима услуга катастра, приватним геодетским организацијама, које су истовремено и корисници услуга РГЗ-а, али и извор података који се у Заводу прикупљају. Посебно је истакао да је у тој комуникацији веома важно проверити да ли геодетска организација која доставља податке РГЗ-у поседује све неопходне лиценце за рад јер недостатак лиценци може резултирати прикупљањем података лошег квалитета.



# РГЗ у медијима

**У јуну месецу су представници Републичког геодетског завода били гости различитих медија и говорили о актуелним дешавањима у Републичком геодетском заводу**

Сања Сабљић из Сектора за топографију и картографију била је гост ТВ Пинк, ТВ Студио Б, ТВ Коперникус и ТВ Хепаи.

Она је том приликом говорила о основном топографском моделу, о томе шта он представља, које су му намене и где се све примењује. Она је том приликом истакла да подаци који се прикупљају имају своју просторну компоненту. Из тог разлога прави се основни топографски модел и ти подаци које Републички геодетски завод издаје су јавни подаци иза чијег квалитета, тачности и прецизности стоји Републички геодетски завод. На основу те базе података праве се различите тематске карте и многи други топографски производи који имају широку примену.

Весна Протулипац из Сектора за информатику и комуникације говорила је на ТВ Студио Б, ТВ Пинк, ТВ Коперникус и ТВ Хепаи о поступку и потребној документацији за регистрацију стамбених заједница.



ције стамбених заједница у целој земљи, чиме се замењује досадашња различита пракса вођења евиденције о стамбеним зградама (а многе општине овакву евиденцију нису ни имале, односно само 40% општина је имало неки вид евиденције стамбених зграда). Увођењем ефикасног система управљања, стамбеној

и обавеза као правно лице у пуном правном промету. Стога је било потребно да се другачије уреди и регистрација стамбених заједница, као и да подаци о стамбеној заједници и управнику буду јавно доступни. Кроз веб-апликацију коју је за потребе Регистра развио Републички геодетски завод у сарадњи са Министрством грађевинарства, саобраћаја и инфраструктуре омогућена је лака и једноставна регистрација стамбених заједница. Регистар стамбених заједница је електронска база података и докумената у којој су садржани подаци о стамбеним заједницама на територији сваке локалне самоуправе, док јединствену, централну и јавну базу података (Јединствена евиденција) у којој су обједињени подаци о стамбеним заједницама из свих регистара на територији Републике Србије води Републички геодетски завод.

Стамбена заједница се, према Закону, уписује у Регистар стамбених заједница који води јединица локалне самоуправе и која организује рад Регистра према својој територијалној надлежности.



Законом о становању и одржавању зграда по први пут је успостављен јединствен систем регистра-

заједници као организацији власника посебних делова, дата је могућност да буде носилац свих права



слене у вези пружања услуга особама са инвалидитетом.

Маја Радовић, ПР РГЗ-а и Иванка Јовановић, директор Националне организације особа са инвалидитетом Србије биле су гошће ТВ Студио Б. Оне су говориле о сарадњи између РГЗ-а и НООИС-а. Иванка Јовановић је објаснила како је дошло до сарадње између НООИС-а и РГЗ-а. Говорила је о радионици која је одржана у просторијама НООИС-а за запослене у РГЗ-у, како би они били што више обучени за рад са овом посебно осетљивом категоријом људи. Маја Радо-

Марија Рашковић била је гост ТВ Коперникус, ТВ Студио Б, ТВ Хепа и ТВ Пинк и говорила је о начину на који ће функционисати и олакшицама које ће донети увођење е-шалтера корисницима услуга Републичког геодетског завода.

Она је навела да ће овај пилот пројекат почети 1. јула и на тај начин ће бити олакшано подношење захтева. Електронска комуникација, која ће бити двосмерна, одвијаће се у првом периоду са геодетским организацијама. Прво што ће бити обухваћено овим пројектом су катастри водова у свих 17 београдских општина, а касније ће бити проширено на територију целе Србије и за катастре непокретности. Захтеви ће се подносити електронским путем из просторија геодетских организација. Све ово ће бити имплементирано у информациони систем који ће повезати целокупно пословање РГЗ-а и омогућити да се оно обавља у електронском облику што ће за резултат имати ефикасније пословање РГЗ-а и брже и лакше пружање услуга, како грађанима, тако и професионалним корисницима Републичког геодетског завода.

Милица Чолаковић била је гост ТВ Коперникус и ТВ Хепа и том приликом говорила је о формирању Мобилних сервиса као нове услуге РГЗ-а. Основна улога мобилних сервиса је да тим људи по захтеву странке излази на терен и пружају услуге на кућној адреси грађана. Та услуга би требало да допринесе да РГЗ као друштвено одговорна институција учини своје услуге доступнијим особама са инвалидитетом. Она је истакла да су цене такси за упис у катастар непокретнос-



ти за особе са инвалидитетом снижене и да на тај начин РГЗ стимулативно утиче да се непокретности уписују у катастар а особе са инвалидитетом економски оснаже. Такође је навела да је у Служби за катастар непокретности Земун одржана обука за запо-


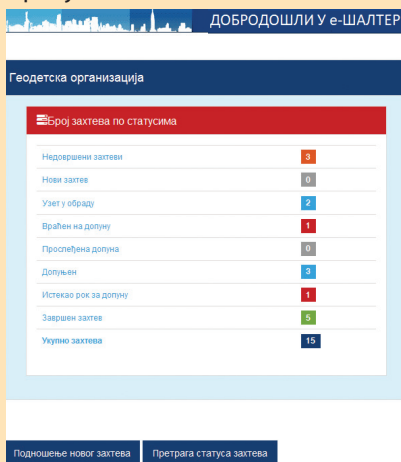
вић је објаснила у чему се огледа значај формирања Мобилних сервиса и које ће то бенефите донети особама са инвалидитетом. Она је такође навела да су цене такси за упис у катастар за особе са инвалидитетом снижене са 5000 динара на 300 динара.



# еШалтер - први пут у РГЗ-у

Први пут од свог оснивања РГЗ је 1. јула добио еШалтер. У оквиру пилот пројекта прве ће, електронским путем, бити у понуди услуге катастра водова и то за свих 17 београдских општина.

Нова електронска услуга представља резултат реформи које се спроводе у Републичком геодетском заводу уз подршку Светске банке и кроз пројекат „Унапређење земљишне администрације у Србији“.



еШалтер ће у краћем року обухватити и услуге катастра непокретности. Овај пилот пројекат ће послужити да се што боље обликују пословни процеси у електронском систему који је у изградњи у Републичком геодетском заводу.

Постојеће електронско подношење захтева се кроз пројекат еШалтера замењује двосмерном дигиталном комуникацијом која подразумева размену електронски потписаних докумената. На тај начин

је омогућено савремено, електронско пословање које за кориснике услуга Завода пружа комфор рада из канцеларије, перманентно праћење статуса поднетих захтева и једноставан пријем тражених података и докумената. Ово је само први корак ка електронском систему који ће повезати све пословне процесе у Заводу и омогућити предности брзог и ефикасног рада и пружања услуга за грађане, као и приватне и јавне институције.

Након евалуације резултата за катастар водова – Београд, у плану је покретање еШалтера за катастар водова за целу територију Републике Србије. Осим услуга катастра водова

